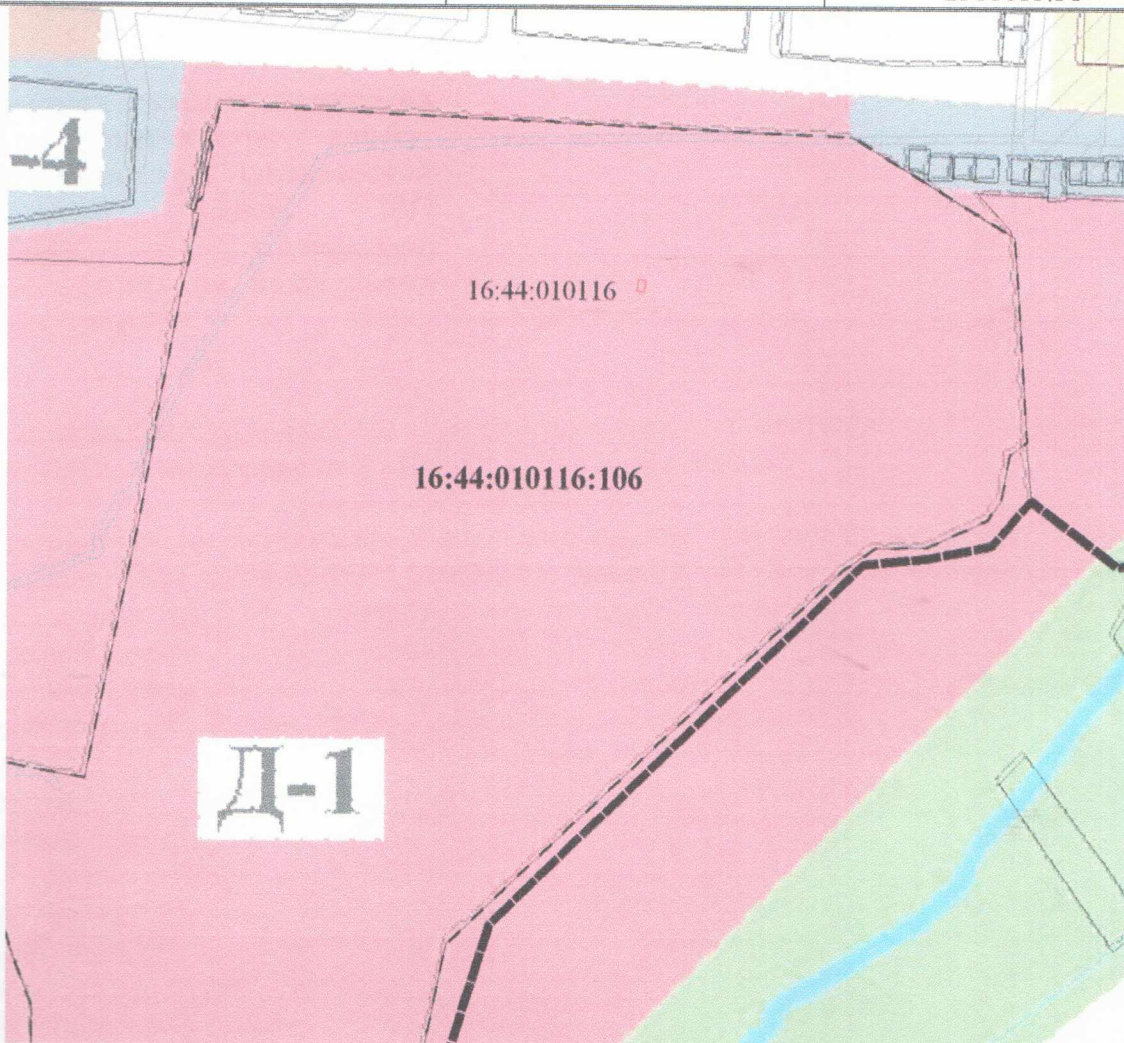


Утверждена распоряжением муниципального казенного учреждения «Палата имущественных и земельных отношений Азнакаевского муниципального района Республики Татарстан от «___» _____ 2019 г. № _____






Схема расположения земельного участка или земельных участков на кадастровом плане территории

Условный номер земельного участка -		
Площадь земельного участка б м ²		
Обозначение характерных точек границ	Система координат МСК-16	
	Координаты, м	
	X	Y
1	2	3
1	372613.50	2368183.38
2	372613.27	2368185.36
3	372610.29	2368185.02
4	372610.52	2368183.04
1	372613.50	2368183.38



Масштаб 1 : 1000

Условные обозначения:

-  - граница кадастрового деления;
-  - граница существующих земельных участков;
- 16:44:010116 - кадастровый квартал;
- 16:44:010116:106 - кадастровый номер исходного земельного участка;
-  Д1 - зона делового общественного и коммерческого назначения;
-  - вновь образованная часть границы, сведения о которой достаточны для определения ее местоположения;
-  - границы охранных зон;

Челм